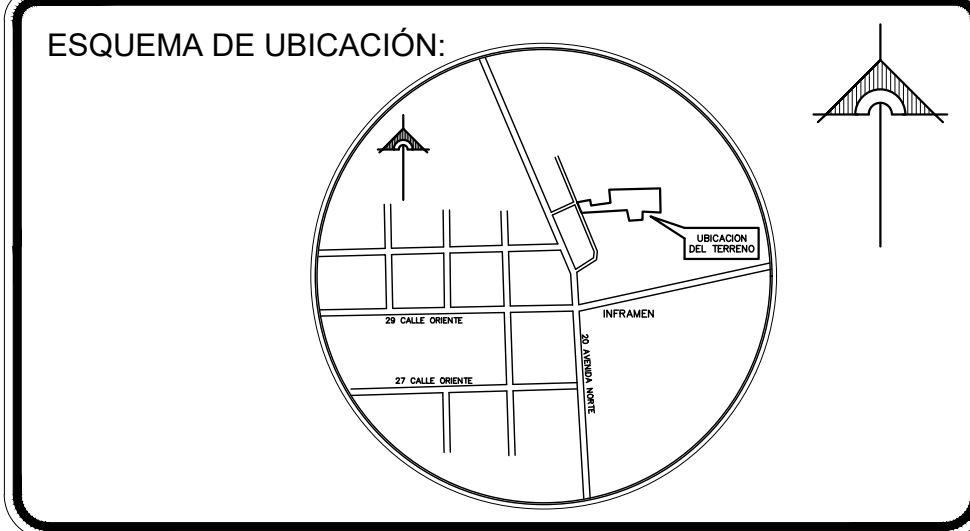
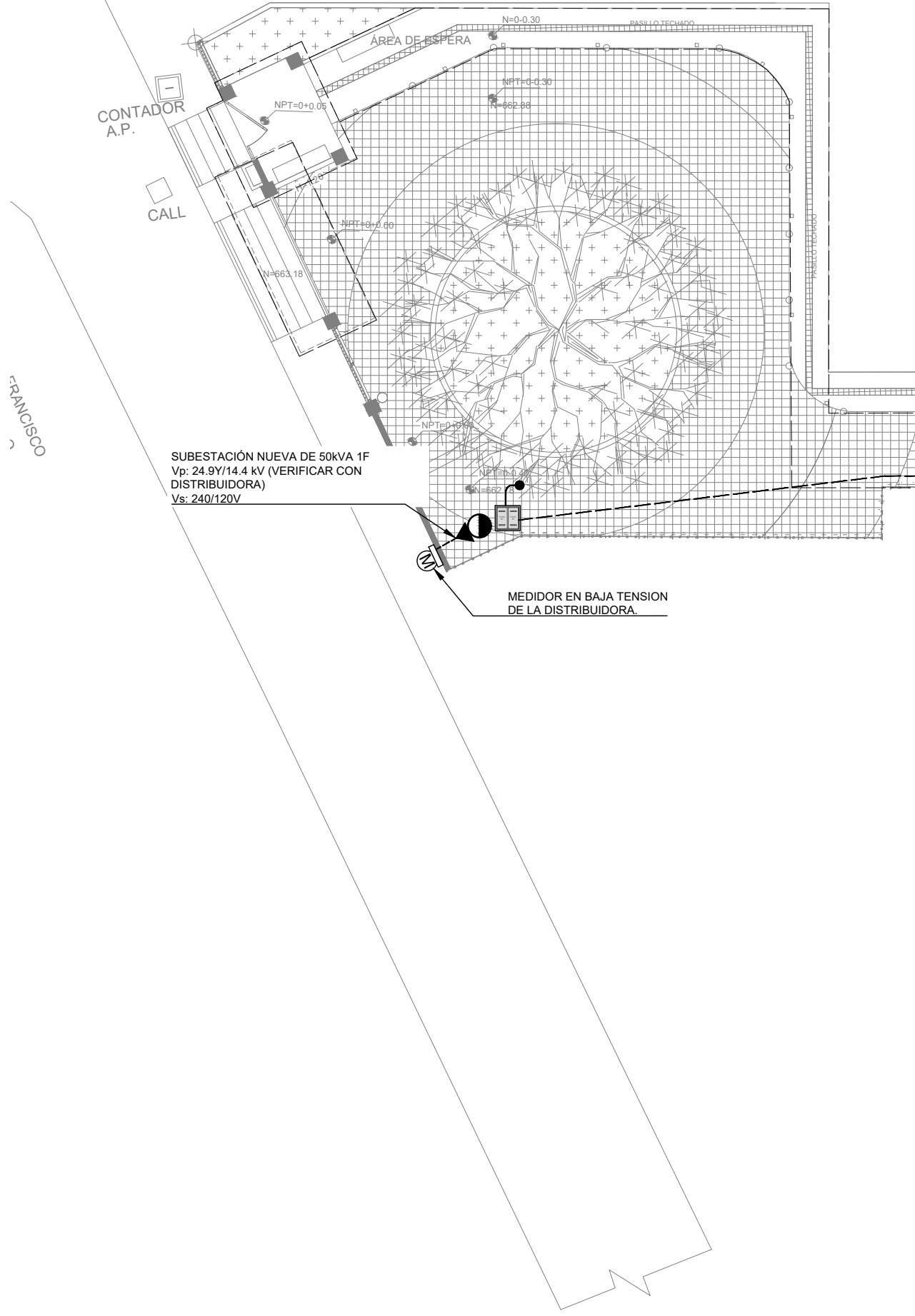
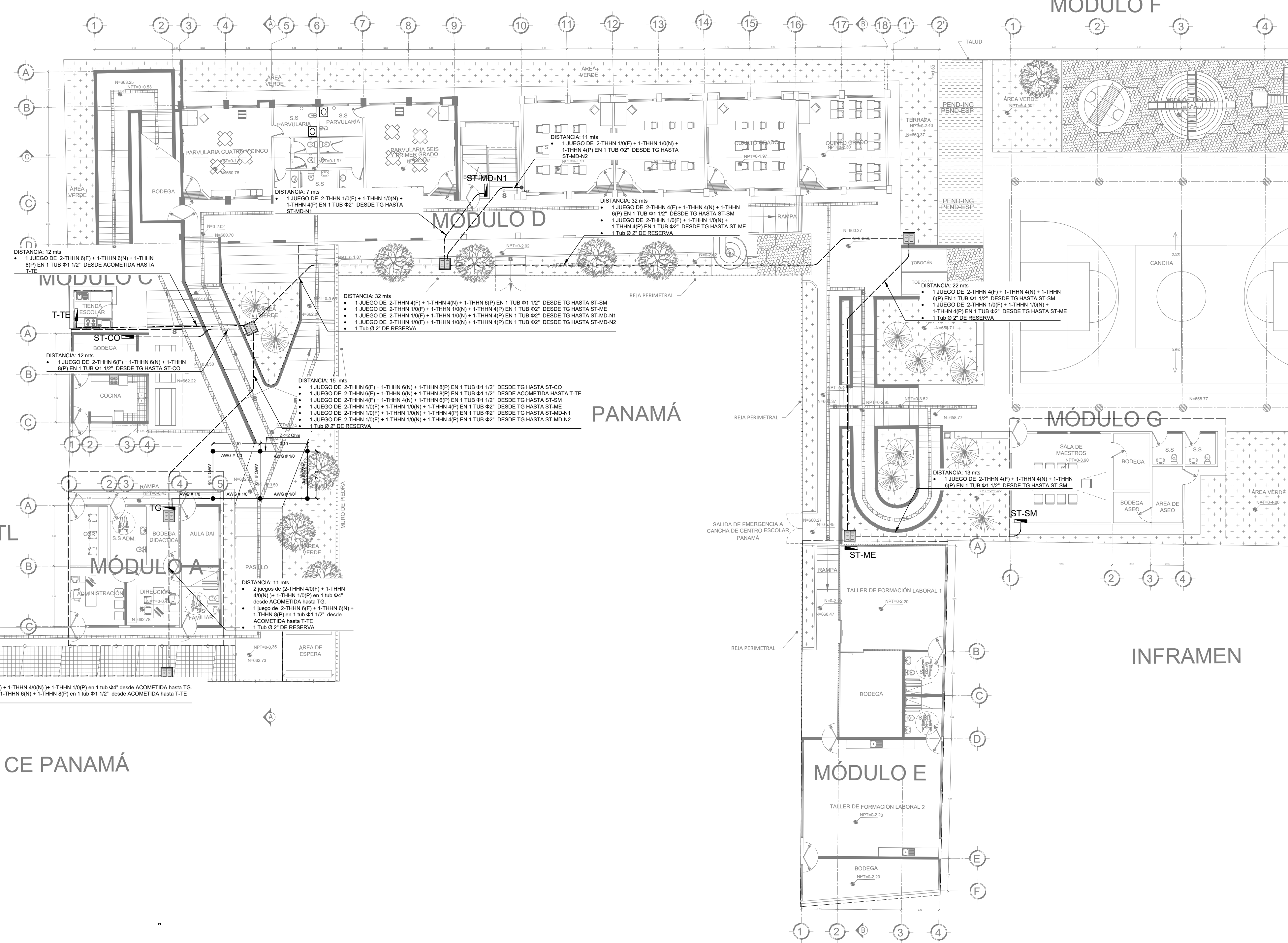
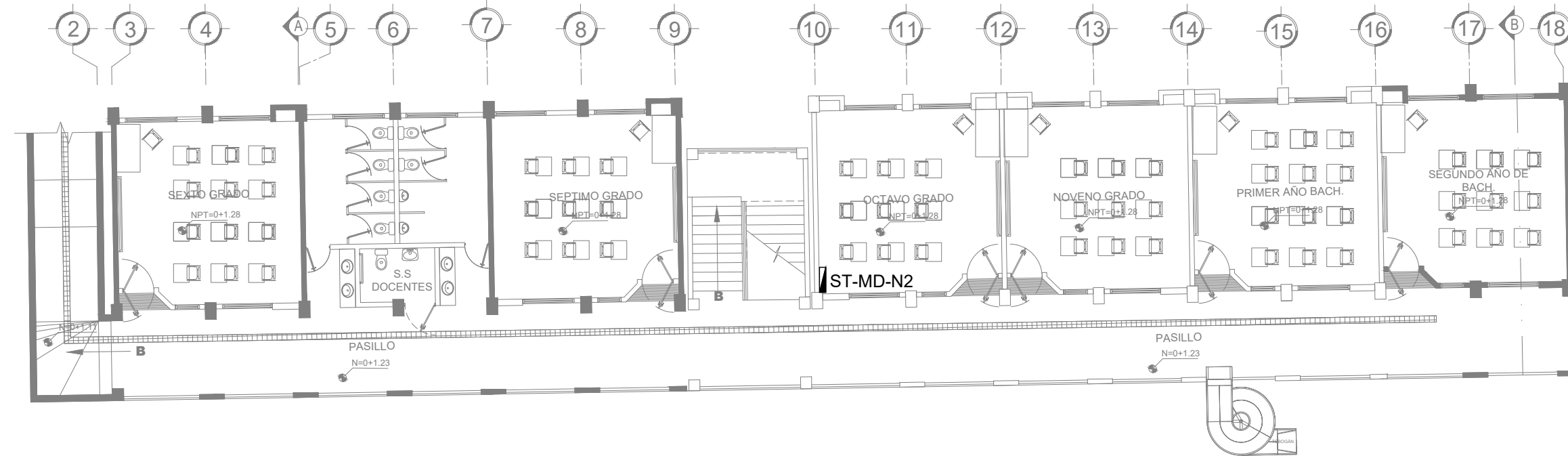


SÍMBOLO	DESCRIPCIÓN
	POZO DE REGISTRO SECUNDARIO DE 1.00 X 1.00.
	POSTE DE CONCRETO CENTRIFUGADO DE 35' CLASE 500
	MEDICIÓN SECUNDARIA
	TABLERO ELÉCTRICO
	CANALIZACIÓN SUBTERRÁNEAS
	RED DE TIERRA DE 2 OHM
	BAJADA DE TUBERÍA EMT GALVANIZADO, PARA CANALIZACIÓN VERTICAL.

NOTA:
 - TODA CANALIZACIÓN SUPERFICIAL SE REALIZARÁ CON EMT Y TODA CANALIZACIÓN EMBEBIDA SERÁ CON PVC ELÉCTRICO.
 - EL NÚMERO DE BARRAS A INSTALAR DEPENDERÁ DE ALCANZAR LA RESISTENCIA REQUERIDA.

MÓDULO D, 2º NIVEL



PRESENTA: **MINISTERIO DE EDUCACIÓN CIENCIA Y TECNOLOGÍA**
 ALAMEDA JUAN PABLO II Y CALLE GUADALUPE EDIFICIO A, SAN SALVADOR, EL SALVADOR.

CENTRO ESCOLAR: COMPLEJO EDUCATIVO PARA SORDOS LIC. GRISELDA ZELEDON
 CÓDIGO INFRAESTRUCTURA: 14820
 UBICACIÓN: 20ª AVENIDA NORTE, PASAJE P. COLONIA ATACATL, SAN SALVADOR

PROYECTO: CRECER Y APRENDER JUNTOS: DESARROLLO INTEGRAL DE LA PRIMERA INFANCIA EN EL SALVADOR
 FINANCIAMIENTO: CONTRATO DE PRÉSTAMO BIRF-9067-SV

CONTENIDO: PLANTA DE DISTRIBUCIÓN DE ALIMENTADORES

DISÑO ARQUITECTÓNICO: DISÑO ESTRUCTURAL:
 DISÑO HIDRÁULICO: DISÑO ELÉCTRICO:

ÁREA DE TERRENO: 3,056.54 M2 ÁREA DE CONSTRUCCIÓN: 685.00 M2
 ÁREA VERDE: 630.00 M2 ÁREA DE REHABILITACIÓN: 517.00 M2
 CÓDIGO: OE-IE-5 CORRELATIVO: 37/48
 ESCALA INDICADAS FECHA: MARZO 2026

SELLOS: